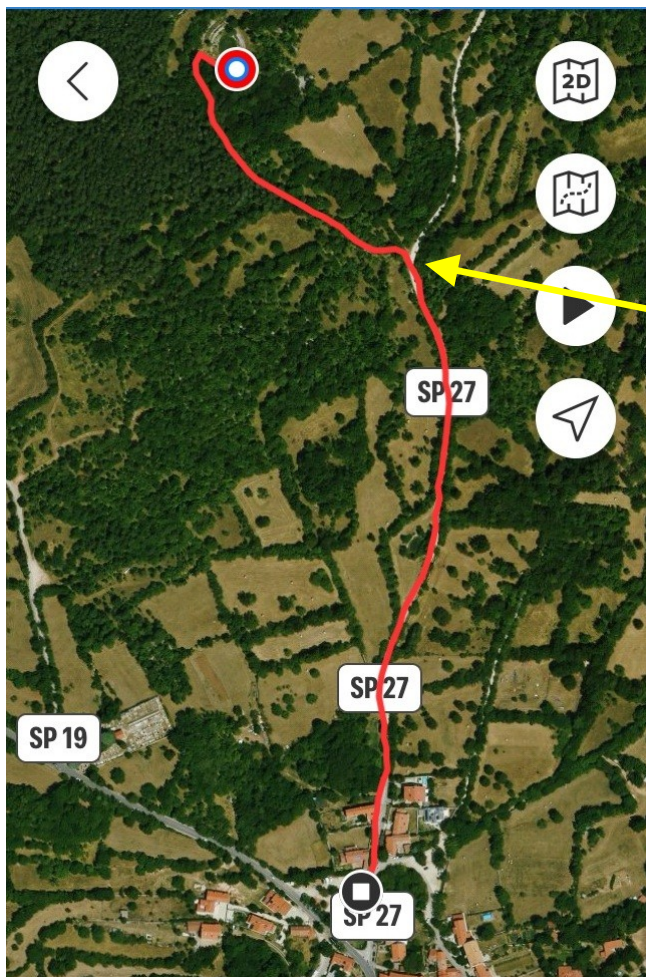


Blizu kraja Bazovica v sosednji Italiji, le streljaj od slovensko-italijanske meje, se nahaja razmeroma dobro ohranjen megalitski objekt, imenovan Debeli školj.* Dostopen je peš iz dveh smeri: z juga, iz Bazovice (prikazano spodaj), in s severa, iz Živega muzeja Krasa pri Sežani.

Izhodišče v Bazovici je parkirišče na začetku ceste SP27; dostopno je tudi s Ceste Srečka Kosovela (prej SP19, zdaj SP1). Školj je od tu oddaljen slab kilometer: pot s parkirišča vodi po makadamski cesti naravnost na sever. Na prvem malo izrazitejšem desnem ovinku se zavije levo, na kolo-voz in nato naravnost po gozdni poti se, približno po dve sto metrih pride do Debelega školja.



* Školj je večja skala, ki štrli iz morja, iz okoliške (bolj ravne) zemlje ali majhen skalnati otok. (iz [E-slovarja slovenskega knjižnega jezika](#))

Poskus pojasniti megalitski namen Debelega školja iz leta 2015

Naravoslovno gre za kraško vrtačo, ki so jo prednamci, morda naši predniki, temeljito predelali – izkoristili so naravne močne točke dobrodejnega zemeljskega sevanja v neposredni bližini vrtače in s kamnito postavitvijo v obliki dobro premišljenega simbola ustvarili v središču vrtače umetno geomantično točko. Zelo verjetno gre za enega najbolj dodelanih megalitskih objektov na ozemlju, ki so ga poseljevali naši predniki.

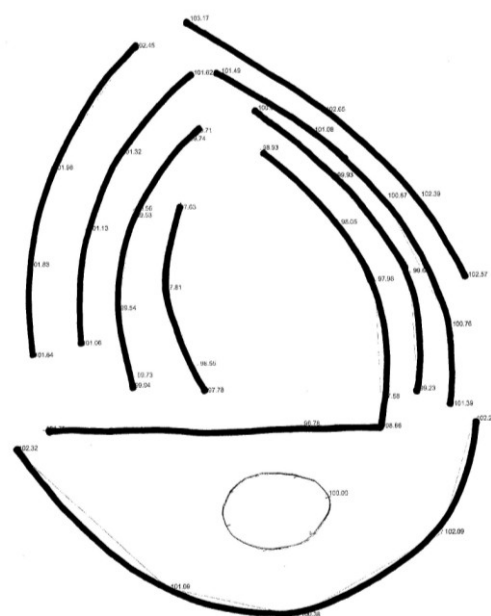


Tloris Debelega Školja in letalski posnetek območja z megalitom (iz [Googlovih zemljevidov](#)).

Za kaj vse so prednamci uporabljali to zgradbo, še ne vemo, in veliko vprašanje je, če zmoremo to razvozlati z današnjim znanjem. Z gotovostjo pa lahko le z nasmeškom pospremimo ugibanja, ki v dotični megalitski postavitvi vidijo gledališče, sodišče ali le preprosto staroversko svetišče.

Zaenkrat menim, da je bil eden od ciljev te kamnite postavitve ustvariti megalit, ki je tedanjim koristnikom služil za zdravljenje. Namreč, celotna postavitve seva zelo močno, saj jo napajajo zunanje geomantične točke in tudi moč samega lika, ustvarjenega iz kamnov. Na dvignjeni terasi na južni strani postavitve je precej veliko območje, označeno z ovalom (tam se pod zemljo nahaja okrogli prostor), ki, v radiestezijskem izrazju, seva “ničelno” moč.

V oziru nevidnega naravnega sevanja je megalitska postavitve v Debelem školju zelo močna. Nekajminutno zadrževanje na ovalni “ničelni točki” radiestezijsko pokaže naglo usihanje življenjske moči, zato se odsvetuje daljše zadrževanje na dotični točki. Točka torej slabi življenjsko moč iz



vsega, kar se znajde tam, kar nedvomno povzroča postavitev s svojo obliko, saj enako učinkuje tudi postavitve, narisana na papir. Na tlorisu kamnite potavitve sem namreč z “ničelno energijsko” točko naredil nekaj praktičnih poskusov in vsi so pokazali, da je točka ustvarjena umetno in deluje v naravi ter na modelu na papirju.

Posebnost megalitske postavitve je tudi izjemno natančno in s točno določenim namenom narejen krajši rov z majhnim okroglim prostorom na koncu. V sevalnem oziru rov omogoča odtekanje moči, ki jo uravna na točko na polici sesa iz okolja ali tam prisotnega živega bitja. Tako zbrana moč se odvaja v center postavitve, kjer se očisti. Na sredini vrtače je zelo močna točka, ki seva dobrodejno elektromagnetno moč, torej zadrževanje na njej polni z dobrodejno močjo kogarkoli, ki se je pred tem zadrževal na ničelni točki, ki slabi življenjsko moč (in bolezen).

Vsem morebitnim obiskovalcem bazoviške megalitske postavitve polagam na srce, da gre za izjemno stvaritev, ki jo velja varovati. Gre namreč za izjemno tehnično-duhovno dediščino, ki dokazuje visoko duhovno razvitost prednamcev, ki so dorekli zadevno megalitsko postavitve.

Sestavek vključuje tudi ugotovitve radiestezista Franca Šturma, ki je rad del raziskovalne skupine Megalitska Slovenija, kadar mu dopušča čas.



*Točka nad podzemnim prostorom, kjer se ne zaznava nobena moč. Tu tudi nič ne raste. (foto NN)
Približen položaj rova in okroglega prostora sem vrisal Mitja Fajdiga.*



V terase postavljen lik, vzhodni del. (foto NN)



Pogled z vrha vzhodnih teras v dno vrtače; desno zgoraj je viden zid, postavljen v smeri V–Z, in vhod v kratek rov, ki se zaključi v okrogli kamrici. (foto NN)



Izredno natančno in premišljeno zložen rov v zidu na dnu vrtače. (foto NN)



Menhir, kakršnih je v megalitski postavitvi mnogo; nekateri so, žal, podrti. (foto NN)



Simbol, ki so ga graditelji Debelega Školja postavili v vrtači. Že narisano na papir deluje podobno kot tisti pravi, le energije so seveda šibkejše. (foto NN)

22. malega travna (julija) 2015 zapisal NN (ne želi biti imenovan)

*

Vmesno obdobje 2015-2025

Debeli školj (DŠ) je pritegnil tudi pozornost snovalcev prireditev v sklopu [Evropske prestolnice kulture 2025 \(Nova Gorica\)](#). Marko Hren iz Društva Slovenski staroverci je menil, da bi bil DŠ v sklopu EPK 2025 prvovrstno prizorišče za mednarodni posvet o staroverstvu, čemur je pritrdil tudi Boris Čok iz Lokve na Krasu, ki pozna bazovskega lastnika DŠ. Slednji je dovolil, da se školj temeljito otrebi, kar smo opravili na slovenski Kulturni dan, 8. vesnarja (februarja) 2019.



Pogled na delno otrebljeni Debeli školj z jugovzhoda; šavje in vejevje se je načrtno odlagalo na sredo dolinice, da bi se jeseni zažgalo, vendar je Boris Čok pozneje izvedel, da Polizia forestale (Gozdna policija) tega ne dovoli zaradi nevarnosti požara in tako je dotični kup še zdaj tam (foto Mitja Fajdiga).



Udarniki čiščenja Debelega školja (foto Tomo Godnič)

Tomo Godnič je očiščeni DŠ posnel še z letalnikom iz zraka. Njegove izrise z možnim astronomskim pomenom DŠ je Boris Čok vključil v svojo knjigo *V temi (ni) senc* (samozaložba, 2023 Lokev). Čok tudi navaja, da so »domačini precej zadržani glede namembnosti te zgradbe in prisegajo, da je bilo vse zgrajeno za kmečko rabo.«

Nova, celovita spoznanja

Zaznavno nadpovprečno občutljivi ljudje zaznavajo nevidno moč DŠ, še preden ga ugledajo. [Radistezist Franc Šturm](#) je nevidno sevanje DŠ zaznal že kmalu na poti od ceste proti DŠ, približno 150 m pred dolino z megalitsko postavitvijo.

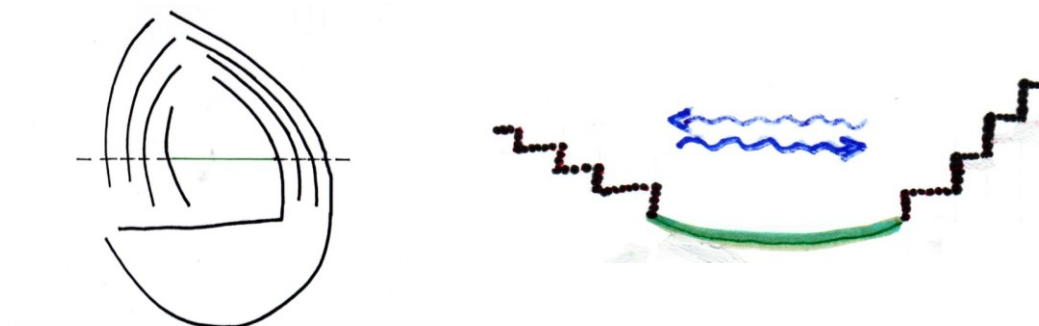
Znanec Aleksander V. je med bližanjem DŠ zaznal njegovo sevanje kot nenaden močan glavobol, ki ni popustil, dokler ni odšel z območja.

Tuhtanje vsled samoumevnih vprašanj, zakaj so terase prekinjene proti severu in tudi na zahodu se ne stikajo s prečnim zidom, čemu služijo pokonci postavljeni kamni na nekaterih terasah in zakaj se izmenično vrstijo špičasti in matjarji s plosko odrezanim vrhom, je sčasoma porodilo nova, celovitejša spoznanja.

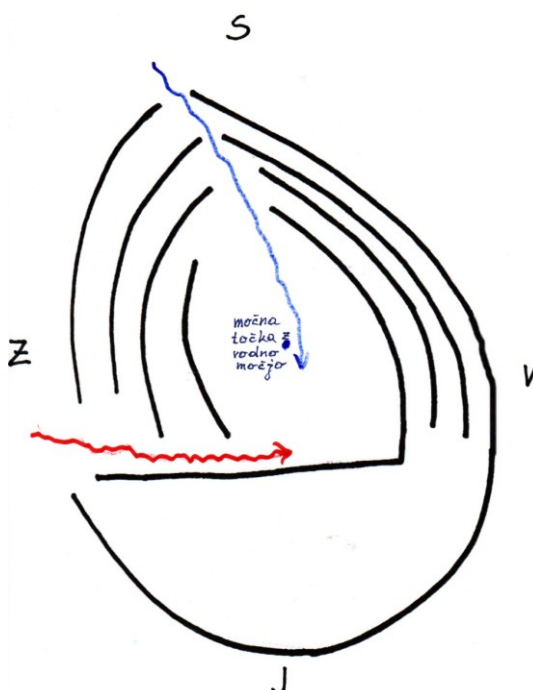
S pomočjo osnov védenja o vesoljnih prasilah in nevidnih močeh narave sem sčasoma dojel odgovore in tako dorekel poljedelsko namembnost Debelega školja, Njegova zasnova jača vodno-rastno moč v svoji okolici, kar veča rodovitnost območja – bodisi nekdanjih poljedelskih površin ali še vedno obstoječih košenic. Torej se domačini ne motijo v trditvi .

Kako pomembne so frekvence vodne moči za pridelavo na sušnem Krasu, ni potrebno utemeljevati. Vse spodaj naštete posebnosti DŠ širijo njegovo hladno, vodno moč v njegovo okolico. Za razumevanje dejstva, da DŠ jača vodno-rastno moč, velja pomniti sledeče:

- megalitska zgradba DŠ je v preseku dolina, ki s svojo skledasto obliko jača Zemljino prasilno oziroma in točko z vodno močjo (▼); na risbi vodno moč ponazarjata **valujoči modri puščici**

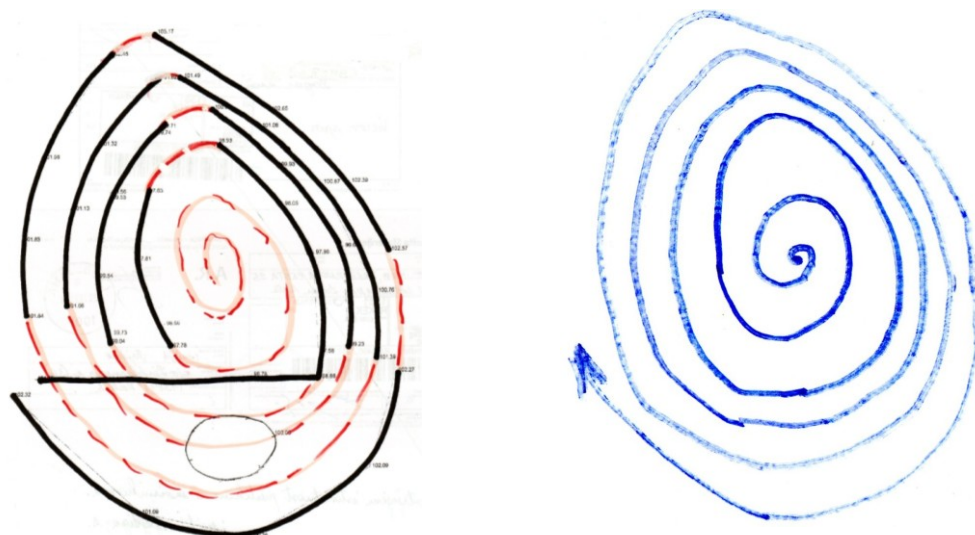


- terase DŠ so na severu prekinjene, torej je školj odprt za vpliv hladnega EM-valovanja severa (**modra puščica**), ki dodatno jača nadpovprečno vodno moč vrtače^{**}; tudi odprtost doline proti zahodu služi jačanju njene vodne moči, saj zahodna stran neba naravno seva strjevalno («kovinsko») moč, ki frekvenčno polni, podpira vodno; strjevalno moč zahoda ponazarja **rdeča valujoča puščica**

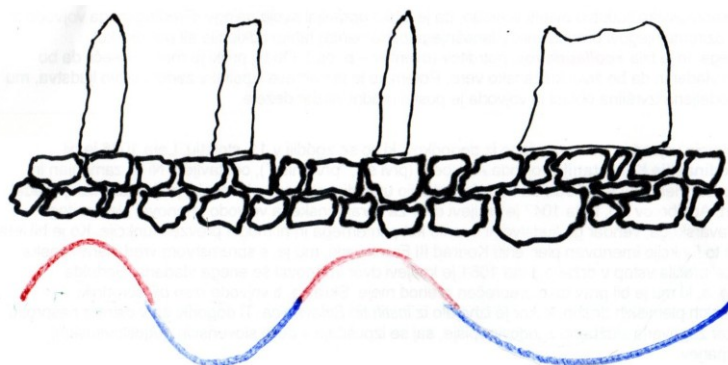


^{**} Na enak način [megalit Ampus v Planini pri Sevnici](#) jača vodno moč, ki jo seva nebesna smer severa.

- vodno moč DŠ dodatno vzbujajo ovalna vijačnica, ki jo tvorijo zidovi teras, če se njihove črte na severu podaljšajo in na jugu smiselno zarišejo čez območje s podzemnim prostorom; spirala se odvija navzven (sredobežno), kar je značilnost Zemljine prasile



- pokonci stoječi kamni na zahodnih terasnih zidovih DŠ si sledijo izmenično; koničasti menhirji jačajo visoke frekvence (nebesno oz. ognjeno prasilo), medtem ko matjarji s plosko odrezanim vrhom jačajo nizke frekvence (Zemljino oz. vodna prasilo); v takem zaporedju so razvrščeni tudi stoječi kamni (matjarji), gledano iz dolinice navzven. Vsled takega zaporedja matjarjev v DŠ potujejo frekvence njegove vodne moči dlje v okolico.



Koničasti menhirji in matjarji so slabo vidni na fotkah DŠ, nekateri so tudi podrti, zato ugotovljeno razvrstitev matjarjev ponazarjam z risbo.

Okrogli prostorček na koncu rova seva rastno moč

Ob prvem obisku območja in ogledu podzemnega prostora nam je vsem padla v oči popolnoma gola zemlja nad podzemno okroglo kamrico. Povsod rastejo trava, grmovje in drevje, medtem ko je nad podzemno komoro gola zemlja.

Prva ugotovitev je bila, da gola zaplata ni zdrava, ker daljše »zadrževanje na ovalni “ničelni točki” radiestezijsko kaže naglo usihanje življenjske moči ... Torej slabi življenjsko moč ...«

Megalitna postavitev zloženih zidov DŠ v obliki uvojnice jača sevanje vodne točke (sredi vrtače), elektromagnetno valovanje severa dodatno jača dotično vodno sevanje v podzemnem prostorčku, da s svojo obliko seva in jača močno pomladno (navzgor) moč. Slednja spodbuja rast rastlinja v okolici in večja rodovitnost širšega območja.

V oziru človeka velja pomniti sledeče: kdor se dalj časa zadržuje na goli zaplati nad podzemnim prostorčkom, si slabi življenjsko moč (podobno učinkuje uživanje preveč alkohola). Med stanjem na goli zaplati človek lahko občuti blago vrtoglavico ali se opoteka.



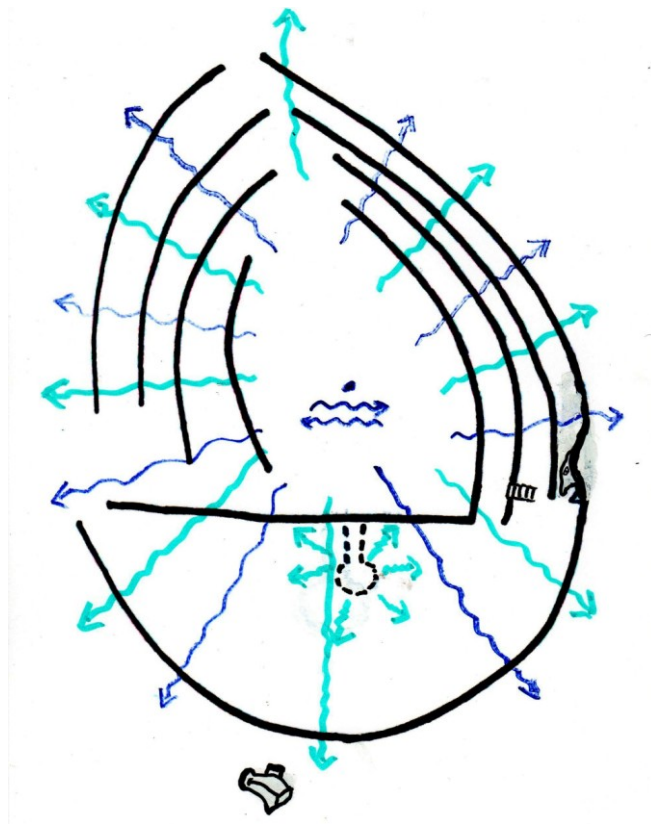
Borna višina in širina ne spodbujata plazenja po sicer lepo izdelanem rovu, ki je dolg 3,5 m. Odpira se v okrogel prostor, premera približno 180-190 cm in prav tolikšne višine. (Na desni strani prostora je iz stene izpadla večja skala). (Foto MF)



Strop iz navpično zloženih klinastih kamnov je oblikovan v obok. Na fotki desno spodaj je vidna praznina zaradi izpadle skale (foto MF).

Delovanje nevidne vodno-rastne moči celotnega Debelega školja na okoliško krajino ponazarja spodnja risba, kjer so vrisana vsa močna mesta: vodna točka, podzemna kamrica z rastno močjo, »hiška« s krepčilno močjo v vrhnjem terasnem zidu na vzhodni strani DŠ in »pre stol« z uravnilno močjo v njegovem južnem zaledju.

V poljedelskem oziru se potrjuje mnenje domačinov, ki so »... precej zadržani glede namembnosti DŠ in prisegajo, da je bilo vse zgrajeno za kmečko rabo.«



Odebeljene valujoče puščice so zelene barve in nakazujejo izvor rastne (pomladne) moči, ki jo vzbuja in širi DŠ kot celota, najmočnejše pa okrogla podzemna kamrica (narisal MF).

»Hiška« v najvišji vzhodni terasi za frekvenčno krepitev telesa



V toplem sončnem vremenu se, vsled razgretosti skal »hiške«, v njej tvori krepcilna frekvenca. Kdor jo potrebuje, se naj popoldne v »hiški« zadržuje dalj časa!

Zadrževanje v »hiški« je krepcilno tudi po sončnem zahodu, dokler so skale še tople.

Piramidasta skala s podložko oziroma »skalnati stol«

V oči pade naslonjalo »stola« – nepravilna trostranična piramida. Podložna skala jo ohranja v navpični legi. Skalnat naslonjalo in sedalo skupaj tvorita nekakšen prestol. Zanj Boris Čok trdi v svoji knjigi *V temi (ni) senc*, da gre za nekakšno nadzorno mesto. Menim, da točka »prestola« ne služi za nadzor školja z očmi, temveč je točka nevidne tretje moči. Kako točno?

Vodoravno sedalo jača vodno (Zemljino) prasilo in piramidasti naslon ognjeno (nebesno), zato menim, da točka »prestola« izmenično uravnava obe prasili v DŠ in s tem ohranja delovanje njegovih nevidnih moči.



Velikani postavili Debeli školj

Soraziskovalka J. se je, med dotikanjem enega izmed hrastov v južnem delu DŠ, v mislih vprašala o graditeljih DŠ in prejela je odgovor, da so bili školj postavili velikani, o čemer pričajo ogromne skale v zidovih teras, pregradnem zidu, podzemnem rovu in »hiški«.

Časovni nastanek Debelega školja pa ostaja uganka.

* *

Povzetek o močnih točkah v Debelem školju:

- Točka z vodno močjo seva Zemljino prasilo (▼); nahaja se približno sredi dolinice, glej vijahnico DŠ, zgoraj (točka je zdaj založena z vejevjem).

- Točka nad prostorčkom na koncu rova, z močno širilno-rastno močjo; dobrodejna za rastlinstvo DŠ in širše; za človeka je dobrodejna le v primeru, kadar je njegovo telo preveč zbito in mu kratkotrajno močna oslabitev dne dobro.

- »Prestol« (nesimetrična piramidna skala in sedalo v južnem delu DŠ) uravnava in ohranja delovanje prasil (tretja moč).

- V kamniti »hiški« (ki je del najvišje vzhodne terase) se v sončnih popoldansko-večernih urah med zadrževanjem v njej krepi celotno telo.

Rakek, mali srpan (julij) 2025 in mali traven (april) 2026

Mitja Fajdiga

raziskovalec in urednik [samostojne spletne Megalitska Slovenija](#)
ter istoimenske strani v facebooku

* * *