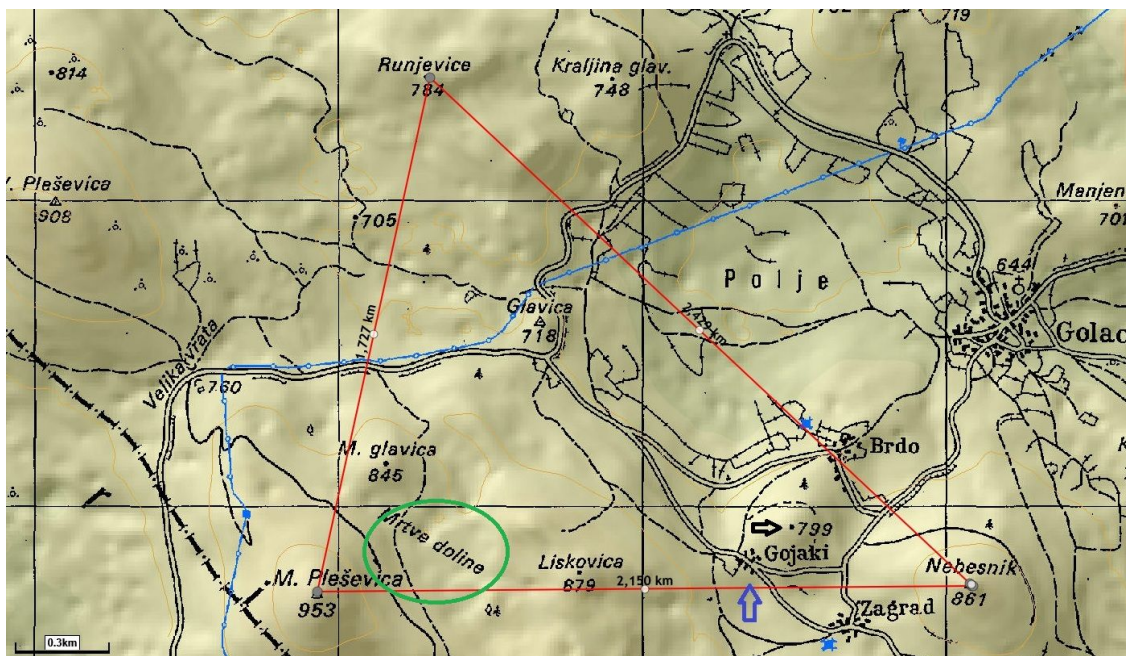


MEGALITI NAD VASJO GOLAC

V Čičariji nad vasjo Golac stojijo še vedno delujoči in dobro ohranjeni kamniti stroji neznane starosti. Postavljeni so bili zaradi energijskega ravnovesja v krajini in za ustvarjanje obsežnega zdravilnega polja z utripajočo silo. Pri njihovi postavitvi se je uporabilo vrhunsko znanje, ki ga danes ponovno odkrivamo in se lahko uporablja tudi za ohranjanje ter krepitev zdravja v današnjem času.

Osrednji tročan

Lepega majskega jutra, 23. 5. 2016, sem si ogledal okolico turističnega objekta gospe Nade Višnjic. Objekt se imenuje »Dobra hiša zdravja« v vasi Gojaki, Čičarija, s hišno številko Golac 85. Prvi obisk je potrdil njeno domnevo, da je energija tega kraja nekaj posebnega, zato sem konec junija 2016 ponovno obiskal območje, tokrat še z Tjašo Makarovič in Alekom Podgornikom Asanijem.



Slika 1: Veliki tročan nad vasjo Golac.

Celotno območje okrog vasi Golac je prava zakladnica še delujočih kamnitih strojev, ki vzpostavljajo energijsko ravnovesje v krajini. Tam je veliko skrivnosti starodavne tehnologije, ki jo danes ponovno odkrivamo. Osnova tamkajšnjega krajinskega ravnotežja je veliki tročan, ki ga Pavle Medvešček opisuje v svoji knjigi *Iz nevidne strani neba*, v poglavju TRIDAN (520.-521. stran).

Tročan sestavljajo vrhovi Nebesnik, 861 m, ki seva zemeljsko energijo, Runjevica, 784 m, ognjeno energijo, in Mala Pleševica, 953 m, z uravnavno - vodnim značajem. Vrhovi so postavljeni v

trikotnik, in so medsebojno oddaljeni približno dva kilometra; podrobnosti so prikazane na prvi sliki. Tročan združuje silo vseh treh vrhov, ki so geomantični in zelo različni, zato se okrepi njihova skupna moč, ki seva blagodejno energijo, daleč čez območje samega tročana.

Tročan nad vasjo Golac še vedno deluje, saj je vsepovsod, kamor smo šli, prisotno geomantično polje. Za lažje razumevanje, kaj je tročan in kako deluje, je več napisano v članku *Tročani – znanje preteklosti za prihodnost*. Lahko pa si tročane predstavljamo kot energijske stroje, ki uravnavajo naravno energijo okolice in vsebujejo veliko moč, ki se lahko uporablja za različne potrebe. Primerljivi so z električnimi generatorji za pridobivanje elektrike, ki se potem lahko uporablja za različne namene. To je le nazorna primerjava, saj biopolje ni elektrika.

Mrtve doline

Zapisi pravijo, da je v Mrtvih dolinah megalitski krog in posebna skala, imenovana Baba. Odpravili smo se tja, vendar nismo našli niti skale niti megalitskega kroga. To ostaja naloga za kdaj drugič. Območje Mrtvih dolin je posejano z vrtačami in nekaj smo jih pregledali.

Vse vrtače sevajo radiestezijsko sivo barvo z ničelno jakostjo, torej gre za območja brez energije (gledano iz našega zornega kota, tostranstva). Prav zato so naši predniki to območje imenovali Mrtve doline. Sicer se s takimi lastnostmi biopolja opisuje tretja moč. Obstoj tretje moči v bližini uravnavalne točke nakazuje na možnost še večjih odkritij na tem območju, saj so to elementi za sestavljanje pete moči, ali povedano drugače, vzporednega sveta. Na drugi sliki je prikazana ena od omenjenih Mrtvih dolin.



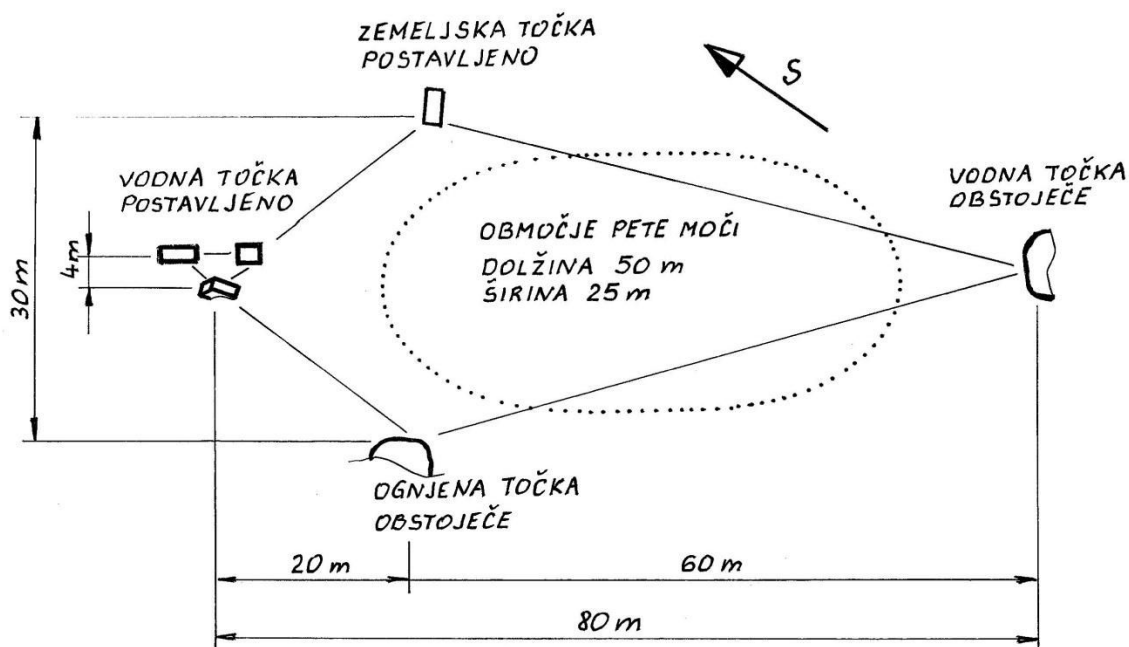
Slika 2: Vrtača s tretjo močjo v Mrtvih dolinah.

Dvojni tročan na kačji črti glavnega

Ob prvem obisku mi je gospa Nada pokazala nenavadne skale nad vasico Gojaki. Izkazalo se je, da gre za megalitski objekt neznane starosti, natančneje za velik dvojni tročan s peto močjo, ki je

deloma umetno sestavljen, deloma pa so za njegovo delovanje uporabljene kar naravne danosti okolja. Tokrat smo si ta objekt ogledali podrobneje.

Črte, ki povezujejo vse tri točke velikega tročana nad Golcem, niso narisane le zaradi ponazoritve trikotnika. Prikazujejo tudi dejanske energijske poti, ki potekajo med vrhovi in se imenujejo kačje črte. Megalitski objekt nad Gojaki je postavljen točno na kačji črti Nebesnik Mala Pleševica. Dvojni tročan seveda ni slučajno postavljen na kačjo črto glavnega. V njem se tvori peta moč, ki se napaja z lastno in z energijo velikega tročana Runjevica – M. Pleševica – Nebesnik. Dvojni tročan je stroj, peta moč je energija, ki jo proizvaja. Na tretji sliki je načrt megalitskega dvojnega tročana, narisano v merilu.



Slika 3: Načrt dvojnega tročana nad Gojaki; *POSTAVLJENO* označuje umetno postavljene skale.

Na njegovem severovzhodnem delu stoji okrog štiri tone težka, kvadru podobna skala. Njen energijski vrtinec se vrti v desno. Na četrti sliki je prikazana na levi. Skala ima zelo veliko in čisto moč. Vsakemu človeku, ki se znajde v njeni bližini samodejno obnavlja, njemu lastno naravno ravnovesje. To se dogaja zelo hitro, kar sva z gospo Nado preizkusila na licu mesta. Skala je zemeljski del tročana – starim kulturam dobro znane postavitve kamnov v ogljiščih namišljenega trikotnika, ki zdravilno seva daleč naokoli.

Energijske zakonitosti tročanov so znane, zato sem nasproti prve skale hitro našel skalo z nasprotnim, ognjenim značajem. Njen energijski vrtinec se vrti v levo in prihaja od zgoraj navzdol. Takšen naboj je privzel del naravnega kamnitega previsa, ki je na četrti sliki prikazan v sredini.

Prva uravnalna točka

Na severnem delu, obeh opisanih skal se v trikotniku z njima nahaja prva uravnalna točka dvojnega tročana, ki je v našem primeru posebnost. Ta uravnalna točka je kar manjši tročan, sestavljena iz dvojice umetno postavljenih skal, brez energijskega naboja z radiestezijsko sivo barvo in zvrnjene skale z radiestezijsko belo barvo. Takše megalitske postavitve doslej še nismo srečali.



Slika 4: Energijski tročan – levo je skala z zemeljskim značajem energije, v sredini skala z ognjenim značajem in desno uravnalna skala z vodnim značajem.


S preizkusi na modelu, ki je prikazan na peti sliki, sem ugotovil, da tročan z dvema ničelnima skalama seva izredno veliko energijsko polje in ima mnogo višjo moč, kot bi jo seval tročan sestavljen iz skal brez ničelnega polja. Prav slednje je potrebno na dotični lokaciji, saj je druga uravnalna točka, ki se nahaja na nasprotni strani dvojnega tročana preveč oddaljena od prve, in dvojni tročan energijsko ne bi deloval. V njem se ne bi tvorila peta moč, če bi na prvi uravnalni točki vse tri skale sevale radiestezijsko belo barvo.

Prva uravnalna točka dvojnega tročana je tudi sicer velika mojstrovina, ki priča o izjemnem znanju davnih graditeljev. V vsakem tročanu energijski vrtinec uravnalne točke privzame izmenično vrtenje, nekaj časa v levo, nato v desno in spet v levo.. Vendar v primeru, če na lokacijo postavimo skalo, ki že ima izmenično vrtenje, sistemu pomagamo ali povedano drugače, celotni sistem postane še bolj učinkovit.



Slika 5: Model prve uravnalne točke, kot je prikazan na prvi sliki, zgoraj sta skali z ničelnim nabojem, levo zemeljska in desno ognjena, spodaj pa zvrnjeni kvader z uravnalno močjo, ki opredeljuje skalno trojico.

Uravnalni kvader, na četrti sliki prikazan desno, je postavljen tako, da eno oglišče štrli navzgor. Skala je videti, kot bi bila prevrnjena, vendar so poskusi na modelu pokazali, da se njegovo polje vrti izmenično le kadar stoji z ogliščem navzgor. In na uravnalni točki se potrebuje prav tako vrtenje. Iz tega lahko upravičeno sklepamo, da je bila skala načrtno postavljena z ogliščem navzgor.



Slika 6: V sredini leve slike je ničelna skala v obliki kocke, levo od nje v ozadju je vidna zvrnjena uravnalna skala z uravnalno močjo, na desni sliki pa je kvadrasta ničelna skala.

Obe energijsko ničelni skali, prikazani zgoraj, sta postavljeni v ravni črti in sta le štiri metre narazen (glej peto sliko). Skala, ki je bližja središču dvojnega tročana ima obliko kocke, za njo pa stoji kvadrasta skala. Vsaka je težka okrog tri tone. Energijsko polje zunanje skale se vrti v desno in ima zemeljski značaj, energija notranje pa v levo, torej z ognjenim značajem. Poraja se vprašanje, kje so graditelji našli dve tako lepo oblikovani skali z radiestezijsko sivo barvo in brez energijskega naboja. Take skale so v naravi velika redkost, vendar poskusi na modelu prikazanem na peti sliki, so pokazali, da dobita kocka in kvader radiestezijsko sivo barvo, če stojita v vrsti in na točno določeni razdalji. Če se razdalja med njima samo malo poveča ali zmanjša, takoj privzameta

radiestezijsko belo barvo. Na lokaciji uravnalnega tročana sta skali z opisano postavitvijo uglaseni na radiestezijsko sivo barvo.

Tudi druge skale, ki nimajo natančne oblike geometrijskega telesa se lahko z obračanjem postavijo tako, da njihove medsebojne razdalje tvorijo radiestezijsko sivo barvo, vendar je treba pri takih skalah dolgo časa iskati njihov pravi položaj in morda se tudi ne bi našel za vsako. Pri tritonskih skalah je tako obračanje lahko zelo naporno. Skali v obliki kocke in kvadra pa se medsebojno uglasita s preprostim primikanjem. Uspeli smo izluščiti še en drobec znanja naših prednamcev. Razkriva ga položaj treh kamnov nad vasico Gojaki.

Druga uravnalna točka

Druga uravnalna točka dvojnega tročana se nahaja 80 metrov proti jugovzhodu in je del naravnega skalnega previsa. Njeno energijsko polje se izmenično vrti v levo in desno. Uravnalna skala je prikazana na levi strani sedme slike.

Peta moč

Dvojni tročan nad vasico Gojaki je kamniti stroj, ki ustvarja dobrodejno utripajoče polje, takoimenovano peto moč dolgo okrog 50 in široko okrog 25 metrov. Na območju kamnite postavitve je zemljišče izravnano in spodaj obzidano z dolgim zidom iz zloženega kamenja. Zdravilno območje, ki je zdaj visoko zaraščeno s travo, je na tak način natančno označeno.



Slika 7: Levo – drugi uravnalni kamen v dvojnem tročanu, sredina – območje pete moči, desno – piramida na presečišču dveh kačjih črt.

Namen celotne megalitske postavitve je potemtakem ustvarjanje obsežnega polja pete moči na platoju. Peta moč bioenergijsko uravnava vse sloje aure, je zdravilna za ljudi in živali. Za zdravljenje zadostuje že nekajurno zadrževanje na tem območju.

Piramida za stabiliziranje in krepitev kačje črte

Spodaj, na sprehajalni poti, je še ena zanimost, prikazana na desni strani sedme slike - štiristrana kamnita piramida. Visoka je okrog 80 cm, morda enake starosti kot megalitska postavitve in je tja postavljena, saj ni del skalne podlage. Meritve kažejo, da se nahaja točno na sečišču dveh kačjih črt, to je energijskih poti v krajini. Ena povezuje Nebesnik z Malo Pleševico. Piramida ohranja stabilnost energijskega sistema v dvojnem tročanu in je del iste tehnologije.

Ohranjen spomenik kulturne dediščine

Nad vasico Golac še vedno deluje megalitski zdravilni sistem. Megaliti niso poškodovani, nikjer ni videti znakov rušenja. Zgrajen je z vrhunskim znanjem, iz okoliških skal in je nevesčemu očesu neviden, oziroma je celotni objekt videti kot del narave. Vitalni elementi so zgrajeni iz naravnih skalnih previsov in iz skalnih monolitov. To jih je obvarovalo pred možnim rušenjem ali uporabo skal v gradbene namene.

Nemogoče je, da bi bilo na enem mestu naključno zbranih toliko natančno postavljenih skal, zato lahko zaključimo, da gre za edinstven spomenik kulturne dediščine Evrope, ki je nema priča veličine, znanja in sposobnosti naših prednamcev.

Megaliti nad vasjo Golac si zaslužijo primerno zaščito države ali vsaj občine.

Dne 6. 7. 2016 napisal Franc Šturm.

Lektoriral Mitja Fajdiga